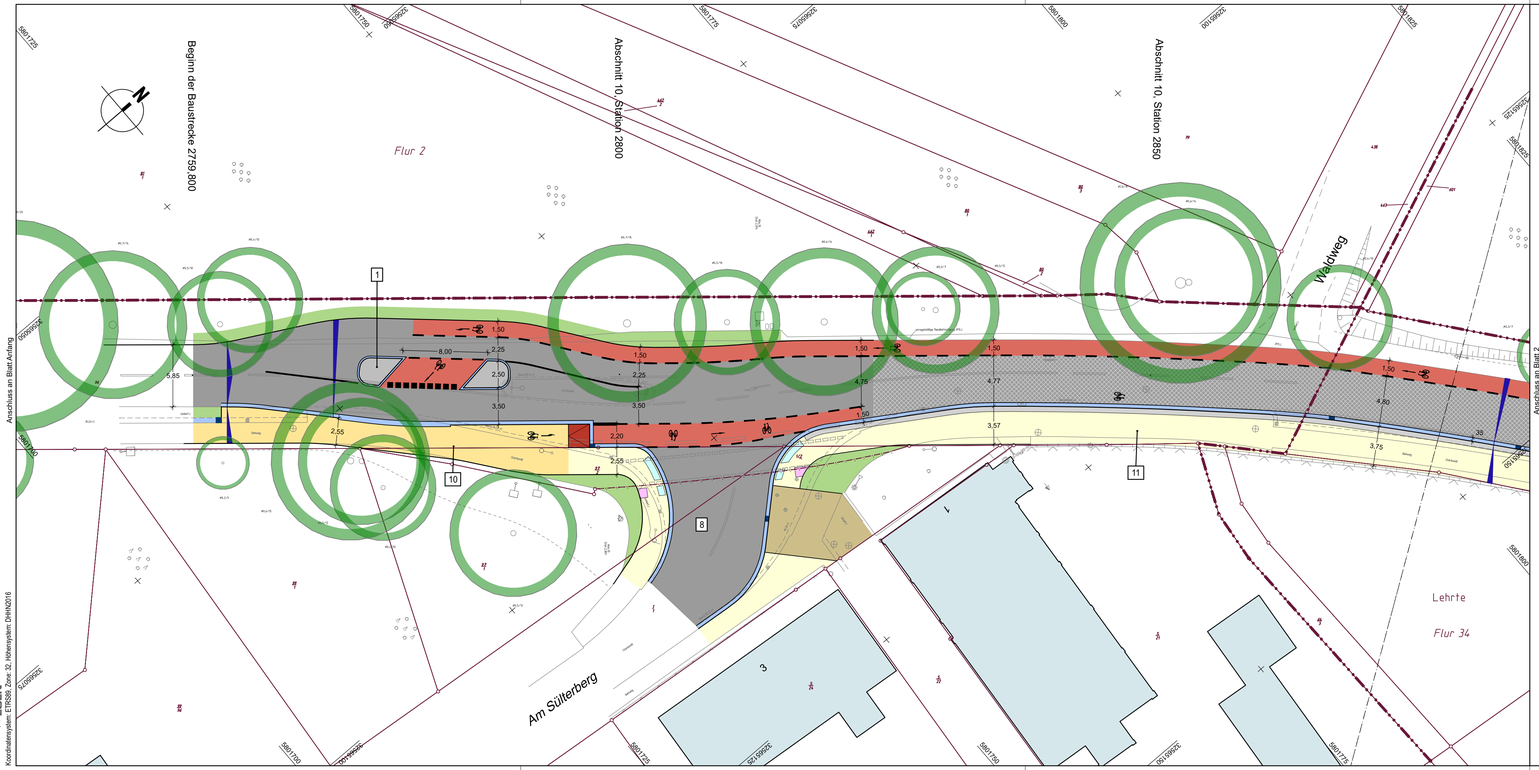

3/3	Strich/Lücke		
B	Breitstrich Strichbreite 0,25m		
S	Schmalstrich Strichbreite 0,12m		
	Haltelinie Querstrich b=0,50m		
	vorhandene Markierung demarkieren		
	Reibeplastik Verkehrsrot		

Richtungspfeile Fahrbahn
L = 5,00m

Piktogramm Radverkehr

1,25
1,00
80
ohne Schutzstreifen:
Abstand rechte Außenkante
zur Bordvorderkante 1,00m

Fahrbahn Vollausbau	Gehweg	Dammböschung	vorh. Baum / entfällt
Fahrbahn Deckensanierung	Radweg	Einschnittböschung	gepl. Baum
Stellplätze	gem. Geh- / Radweg	Anpassung mit Bestandsmaterial / neuem Material	gepl. Abzweigkasten / Steuerschrank
Sicherheitsstreifen	Haltestelle	Noppenplatten	gepl. Ablauf / Seitenablauf
Fahrbahnteiler / Verkehrsinsel	Rinne	Rippenplatten	gepl. LSA
Zufahrt	Grünstreifen / Straßennebenflächen	Bankett / Mittelstreifen	vorh. / gepl. Leuchte
Sinnustein	vorh. / gepl. Gebäude	Mulde	1 Nr. im Regelungsverzeichnis
	Hochbord auf Lücke	Flurstücksgrenze	

1 2 3 4 5 6 7 8 9

Projekt:	P2020	Entwurfsverfasser	
Bearbeitet :	WS 20.06.2024	Hannover, den 20.06.2024	
Gezeichnet :	AZ 20.06.2024		
Geprüft :	SK 20.06.2024		
Zeichnungsnr.:	P2020_04_LP250-01.PLT	gez. i.V. Schepelmann	gez. i.A. Köhler

ÜSTRA
Hannoversche Verkehrsbetriebe
Aktiengesellschaft

Nr.	Art der Änderung	Datum	Zeichen

Genehmigungsplanung

Region Hannover
Fachbereich Verkehr
Postfach 147, 30001 Hannover

Straße / Abschn.-Nr. / Station:
K 139, Abschnitt 10 Station 2.760 bis Abschnitt 10 Station 4.518

Unterlage / Blatt-Nr.: 5 / 1
Lageplan

Maßstab: 1:250

	Datum	Zeichen
geprüft:	06.08.2024	gez. i.A. Uhde

Ausbau der K139 OD Lehrte

Aufgestellt:
Region Hannover, den 07.08.2024

im Auftrage: gez. i.A. Schneider

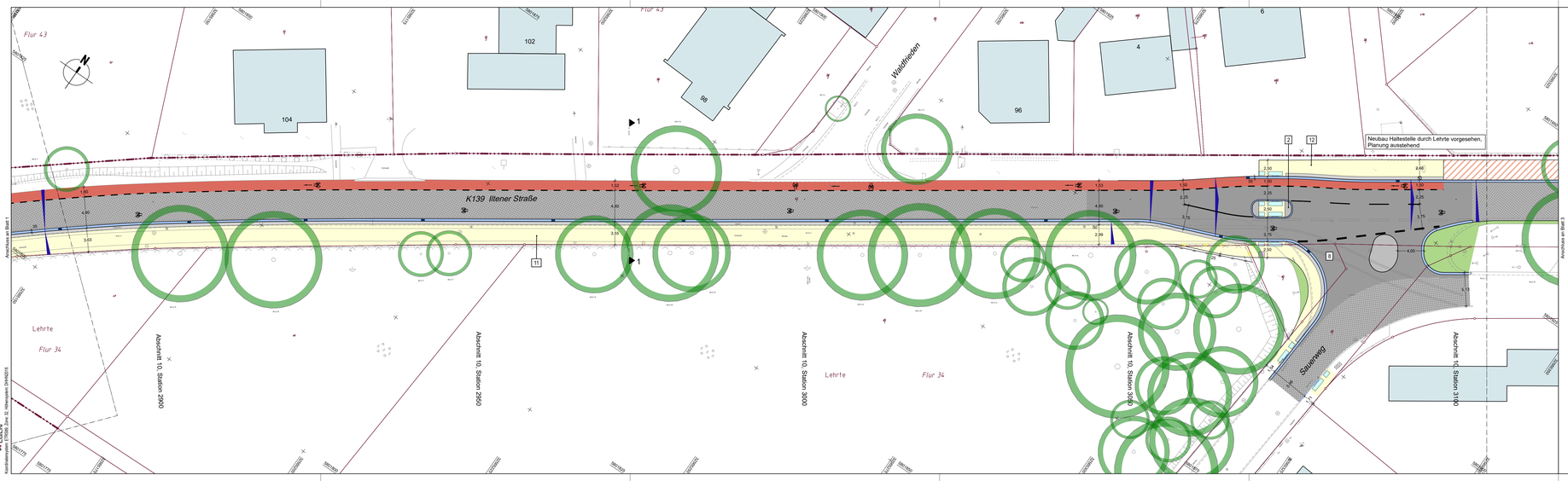

3,0	Strichlänge
0,25	Breitstrich Strichstärke 0,25m
0,12	Schmalstrich Strichstärke 0,12m
0,50	Haltelinie Querstrich b=0,50m
	vorhandene Markierung demarkieren
	Rotsplastik Verkehrsrot

Richtungsfeld Fahrbahn
L = 5,00m

Piktogramm Radverkehr
0,75
0,75
0,75

3/3 Strich/Lücke	Richtungspfeile Fahrbahn L = 5,00m	Piktogramm Radverkehr	
Breitstrich Strichbreite 0,25m			
Schmalstrich Strichbreite 0,12m			
Haltelinie Querstrich b=0,50m			
vorhandene Markierung demarkieren			
Reibeplastik Verkehrsrot			ohne Schutzstreifen: Abstand rechte Außenkante zur Bordvorderkante 1,00m

Fahrbahn Vollausbau	Gehweg	Dammböschung	vorh. Baum / entfällt
Fahrbahn Deckensanierung	Radweg	Einschnittsböschung	gepl. Baum
Stellplätze	gem. Geh- / Radweg	Anpassung mit Bestandsmaterial / neuem Material	gepl. Abzweigkasten / Steuerschrank
Sicherheitsstreifen	Haltestelle	Noppenplatten	gepl. Ablauf / Seitenablauf
Fahrbahnteiler / Verkehrsinsel	Rinne	Rippenplatten	gepl. LSA
Zufahrt	Grünstreifen / Straßenrandbereiche	Bankett / Mittelstreifen	vorh. / gepl. Leuchte
Sinusstein	vorh. / gepl. Gebäude	Mulde	Nr. im Regelungsverzeichnis
	Hochbord auf Lücke	Flurstücksgrenze	

1 2 3 4 5 6 7 8 9

Projekt:	P2020	Entwurfsverfasser	
Bearbeitet:	WS 20.06.2024	Hannover, den 20.06.2024	
Gezeichnet:	AZ 20.06.2024		
Geprüft:	SK 20.06.2024		
Zeichnungsnr.:	P2020_04_LP250-03.PLT	gez. i.V. Schepelmann	gez. i.A. Köhler

ÜSTRA
Hannoversche Verkehrsbetriebe Aktiengesellschaft

Nr.	Art der Änderung	Datum	Zeichen

Genehmigungsplanung

Region Hannover
Fachbereich Verkehr
Postfach 147, 30001 Hannover

Unterlage / Blatt-Nr.: 5 / 3
Lageplan
Maßstab: 1:250

Straße / Abschn.-Nr. / Station:
K 139, Abschnitt 10 Station 2.760 bis Abschnitt 10 Station 4.518

	Datum	Zeichen
geprüft:	06.08.2024	gez. i.A. Uhde

Ausbau der K139 OD Lehrte

Aufgestellt:
Region Hannover, den 07.08.2024

im Auftrage: gez. i.A. Schneider

Amtliches Geobasisdaten des Landesamtes für Geoinformation und Landesvermessung Niedersachsen;
© LGLN 2024
Koordinatensystem: ETRS89 / UTM Zone 32, Höhensystem DHHN2016

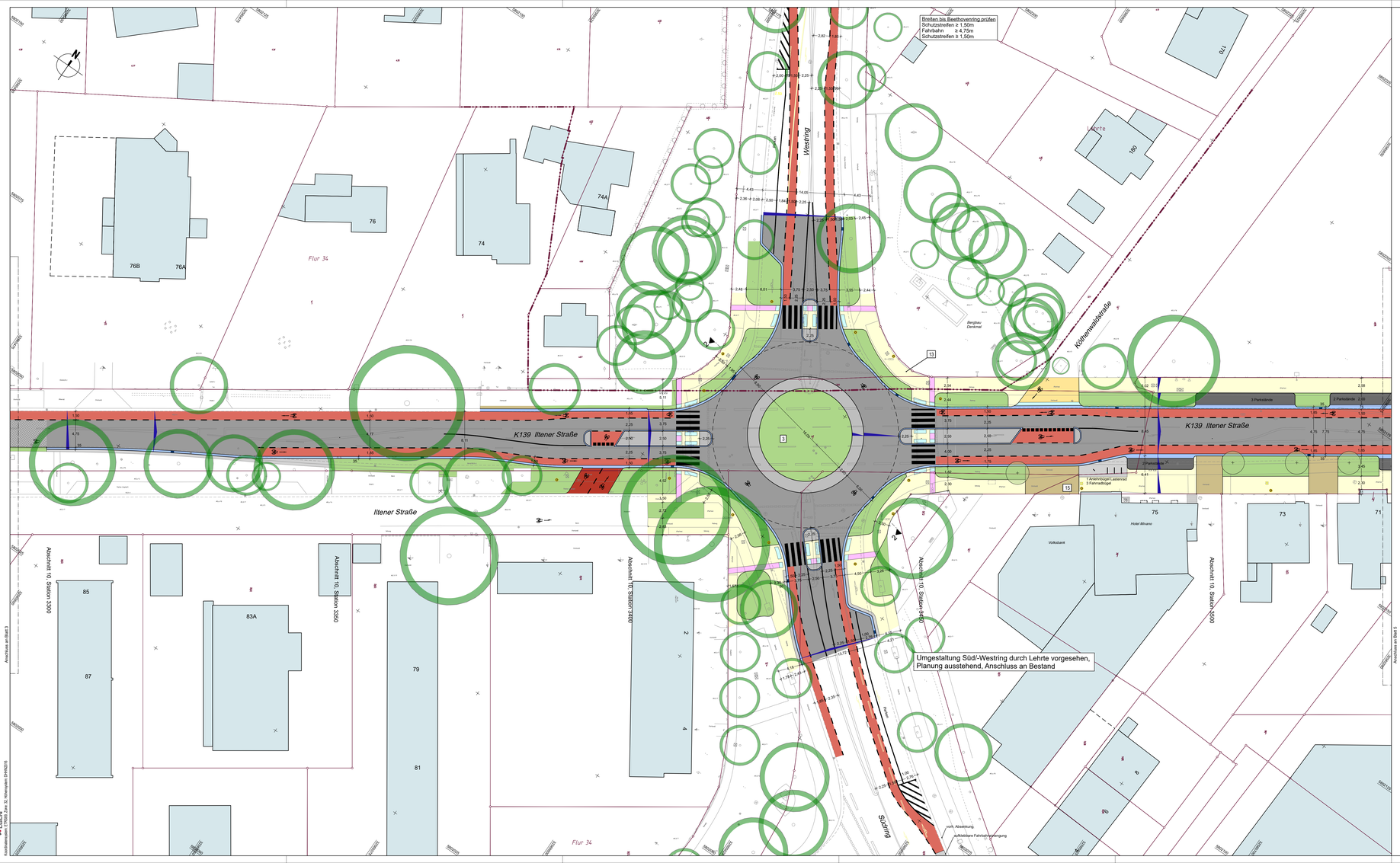

Strichl/Lücke
Breitstrich Strichstrecke 0,25m
Schmalstrich Strichstrecke 0,12m
Haltelinie Querstrich b=0,50m
vorhandene Markierung demarkieren
Reliefpflasterung Verkehrsinsel

Richtungspfeile Fahrbahn L = 5,00m

Piktogramm Radverkehr
ohne Schutzstreifen: Abstand rechte Außenkante zur Bordsteinkante 1,00m

Fahrbahn Vollsubbau
Fahrbahn Deckensanierung
Stellplätze
Sicherheitsstreifen
Fahrbahnteiler / Verkehrsinsel
Zufahrt
Sinusteilen
Gehweg
Radweg
gem. Geh- / Radweg
Haltestelle
Rinne
Grünstreifen / Straßenbegleitgrün
vorh. / geplt. Gebäude
Hochbord auf Lücke
Dammböschung
Erschließbeschränkung
Anpassung mit Bestandsmaterial / Neuem Material
Noppenplatten
Rippenplatten
Parkett / Mittelstreifen
Mulde
Flurstücksgrenze
vorh. Baum / entfällt
geplt. Baum
geplt. Abzweigkasten / Steuerschrank
geplt. Ablauf / Seitenablauf
geplt. LSA
vorh. / geplt. Leuchte
Nr. im Regelungsverzeichnis

1 2 3 4 5 6 7 8 9

Projekt:	P2020	Entwurfsverfasser	
Bearbeitet:	WB	20.08.2024	Hannover, den 20.06.2024
Gezeichnet:	AZ	20.08.2024	
Geprüft:	SK	20.08.2024	
Zeichnungsnr.:	P2020_04_LP250-04.PLT	gez. I.V. Schepelmann	gez. i.A. Köhler

ÜSTRA
Hannoversche Verkehrsbetriebe Aktiengesellschaft

Nr.	Art der Änderung	Datum	Zeichen

Genehmigungsplanung

Region Hannover
Fachbereich Verkehr
Postfach 147, 30001 Hannover

Straße / Abschn.-Nr. / Station:
K 139, Abschnitt 10 Station 2.760 bis Abschnitt 10 Station 4.518

Unterlage / Blatt-Nr.: 5 / 4
Lageplan
Maßstab: 1:250

	Datum	Zeichen
geprüft:	06.08.2024	gez. i.A. Uhde

Ausbau der K139 OD Lehrte

Aufgestellt:
Region Hannover, den 07.08.2024
im Auftrage: gez. i.A. Schneider

Kopie aus dem Kataster des Landesamtes für Geoinformation und Landesvermessung Niedersachsen, Gauß-SKR
LGLN
Koordinatensystem: ETRS89, Zone 32, Höhensystem DHHN2016

3/3	Strich/Lücke	
8	Breitstrich Strichbreite 0,25m	
8	Schmalstrich Strichbreite 0,12m	
	Haltelinie Querstrich b=0,50m	
	vorhandene Markierung demarkieren	
	Reibeplastik Verkehrsrot	

Richtungspfeile Fahrbahn
L = 5,00m

Piktogramm Radverkehr

ohne Schutzstreifen:
Abstand rechte Außenkante zur Bordvorderkante 1,00m

Fahrbahn Vollausbau	Gehweg	Dammböschung	vorh. Baum / entfällt
Fahrbahn Deckensanierung	Radweg	Einschnittsböschung	gepl. Baum
Stellplätze	gem. Geh- / Radweg	Anpassung mit Bestandsmaterial / neuem Material	gepl. Abzweigkasten / Steuerschrank
Sicherheitsstreifen	Hallestelle	Noppenplatten	gepl. Ablauf / Seitenablauf
Fahrbahnteiler / Verkehrsinsel	Rinne	Ripperplatten	gepl. LSA
Zufahrt	Grünpflanzen / Straßenbenbenflächen	Bankett / Mittelstreifen	vorh. / gepl. Leuchte
Sinusstein	vorh. / gepl. Gebäude	Mulde	Nr. im Regelungsverzeichnis
	Hochbord auf Lücke	Flurstücksgrenze	

1 2 3 4 5 6 7 8 9

Projekt:	P2020	Entwurfsverfasser	
Bearbeitet:	WS 20.06.2024	Hannover, den 20.06.2024	
Gezeichnet:	AZ 20.06.2024		
Geprüft:	SK 20.06.2024		
Zeichnungsnr.:	P2020_04_LP250-05.PLT	gez. i.V. Schepelmann	gez. i.A. Köhler

ÜSTRA
Hannoversche Verkehrsbetriebe Aktiengesellschaft

Nr.	Art der Änderung	Datum	Zeichen

Genehmigungsplanung

Region Hannover
Fachbereich Verkehr
Postfach 147, 30001 Hannover

Unterlage / Blatt-Nr.: 5 / 5
Lageplan
Maßstab: 1:250

Straße / Abschn.-Nr. / Station:
K 139, Abschnitt 10 Station 2.760 bis Abschnitt 10 Station 4.518

	Datum	Zeichen
geprüft:	06.08.2024	gez. i.A. Uhde

Ausbau der K139 OD Lehrte

Aufgestellt:
Region Hannover, den 07.08.2024

im Auftrage: gez. i.A. Schneider

Amtliches Katasterwerk des Landesamtes für Geoinformation und Landesvermessung Niedersachsen;
ALKIS®
Lage: ETRS89 / UTM Zone 32, Höhensystem DHHN2016
Koordinatenursprung: 32 / 0 / 5800000

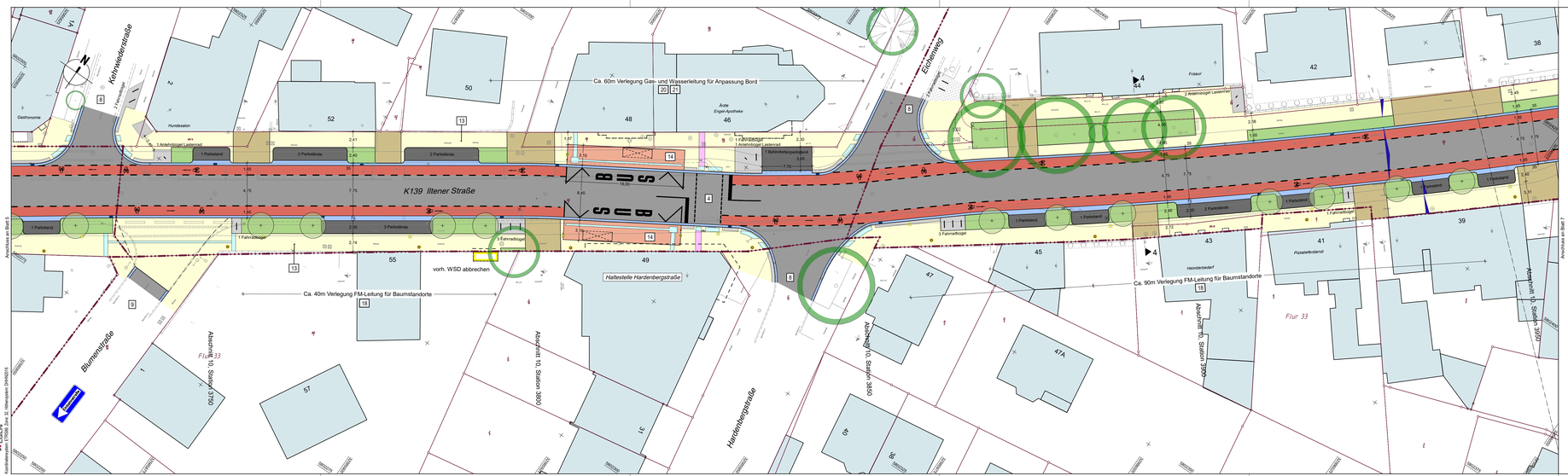

Projekt:	P2020	Entwurfsverfasser	
Bearbeitet: WS	20.08.2024	Hannover, den 20.08.2024	
Gezeichnet: AZ	20.08.2024		
Geprüft: SK	20.08.2024		
Zeichnungsnr.: P2020_04_LP250-06.PLT		gez. i.V. Schepelmann	gez. i.A. Köhler

ÜSTRA
Hannoversche Verkehrsbetriebe Aktiengesellschaft

Nr.	Art der Änderung	Datum	Zeichen

Genehmigungsplanung

Region Hannover
Fachbereich Verkehr
Postfach 147, 30001 Hannover

Unterlage / Blatt-Nr.: 5 / 6
Lageplan
Maßstab: 1:250

Straße / Abschn.-Nr. / Station:
K 139, Abschnitt 10 Station 2.760 bis Abschnitt 10 Station 4.518

	Datum	Zeichen
geprüft:	06.08.2024	gez. i.A. Uhde

Ausbau der K139 OD Lehrte

Aufgestellt:
Region Hannover, den 07.08.2024

im Auftrage: gez. i.A. Schneider

P2020_K139 OD Lehrte 1 P2020_04_LP250-06.PLT 1 Pfnr. 26.07.2024 ZA 1 Format 135.0x29.7cm

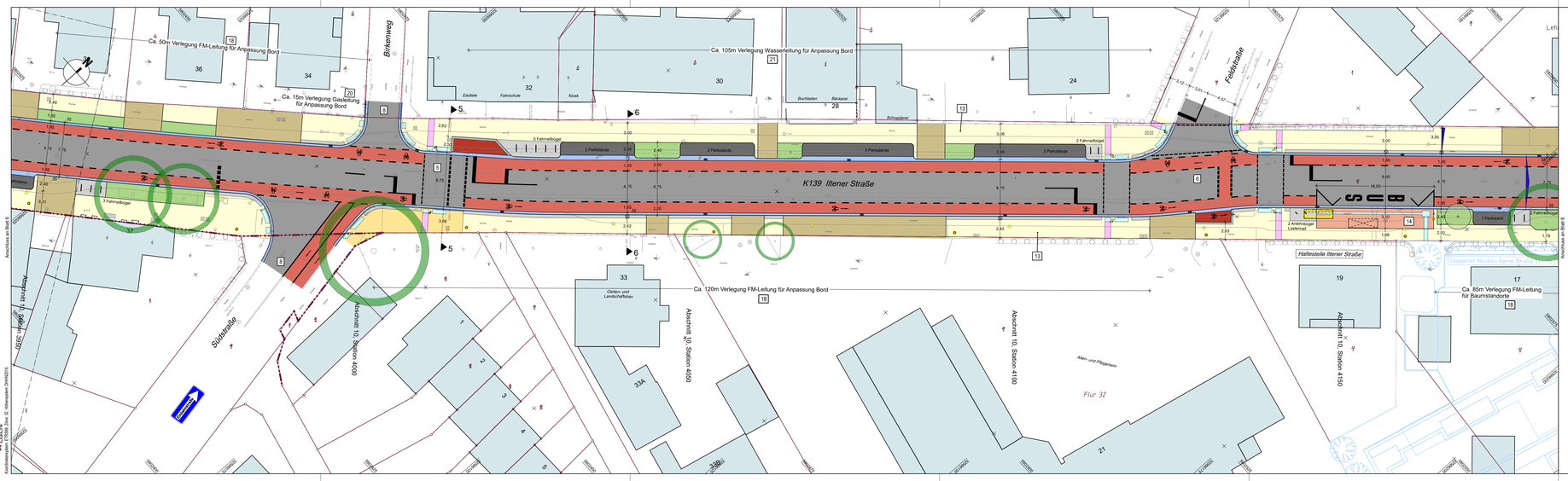

33	Strich/Lücke
0,25	Breitstrich Strichstärke 0,25m
0,12	Schmalstrich Strichstärke 0,12m
	Haltelinie Querstrich b=0,50m vorhandene Markierung demarkieren
	Radspurbahn Verkehrsnord

Richtungsgefälle Fahrbahn
L = 5,00m

Piktogramm Radverkehr

ohne Schutzstreifen: Abstand rechte Außenkante zur Bordvorderkante 1,00m

Fahrbahn/ Hilfsstreifen	Gehweg	Dammböschung	vorh. Baum / entfällt
Fahrbahn/ Deckensanierung	Radweg	Einschnittsböschung	gepl. Baum
Stellplätze	gem. Geh- / Radweg	Anpassung mit Bestandsmaterial / neuem Material	gepl. Abzweigkasten / Steuerschrank
Sicherheitsstreifen	Haltestelle	Noppenplatten	gepl. Abbruf / Seitenabbruf
Fahrbahnteiler / Verkehrsinsel	Rinne	Rippenplatten	gepl. LSA
Zubehör	Grünanlage / Grünstreifen/flächen	Barfeld / Mittelstreifen	vorh. / gepl. Leuchte
Sinusaxiden	vorh. / gepl. Gebäude	Mulde	Nr. im Regelungsverzeichnis
	Hochbord auf Lücke	Flurstücksgrenze	

1 2 3 4 5 6 7 8 9

Projekt:	P2020	Entwurfsverfasser	
Bearbeitet:	WS 20.08.2024	Hannover, den 20.08.2024	
Gezeichnet:	AZ 20.08.2024		
Geprüft:	SK 20.08.2024		
Zeichnungen:	P2020_04_LP250-07.PLT	gez. I.V. Schepelmann	gez. i.A. Köhler

ÜSTRA
Hannoversche Verkehrsbetriebe
Aktiengesellschaft

Nr.	Art der Änderung	Datum	Zeichen

Genehmigungsplanung

Region Hannover
Fachbereich Verkehr
Postfach 147, 30001 Hannover

Unterlage / Blatt-Nr.: 5 / 7
Lageplan
Maßstab: 1:250

Straße / Abschn.-Nr. / Station:
K 139, Abschnitt 10 Station 2.760 bis Abschnitt 10 Station 4.518

	Datum	Zeichen
geprüft:	06.08.2024	gez. i.A. Uhde

Ausbau der K139 OD Lehrte

Aufgestellt:
Region Hannover, den 07.08.2024

im Auftrage gez. i.A. Schneider

Basis: ALK Bei Copien nur Lizenznehmer für Geodaten und Lizenzvermerk Niedersachsen; Stand 2021
Koordinatensystem ETRS89, Zone 32, Höhensystem DHHN2016
© LGLN

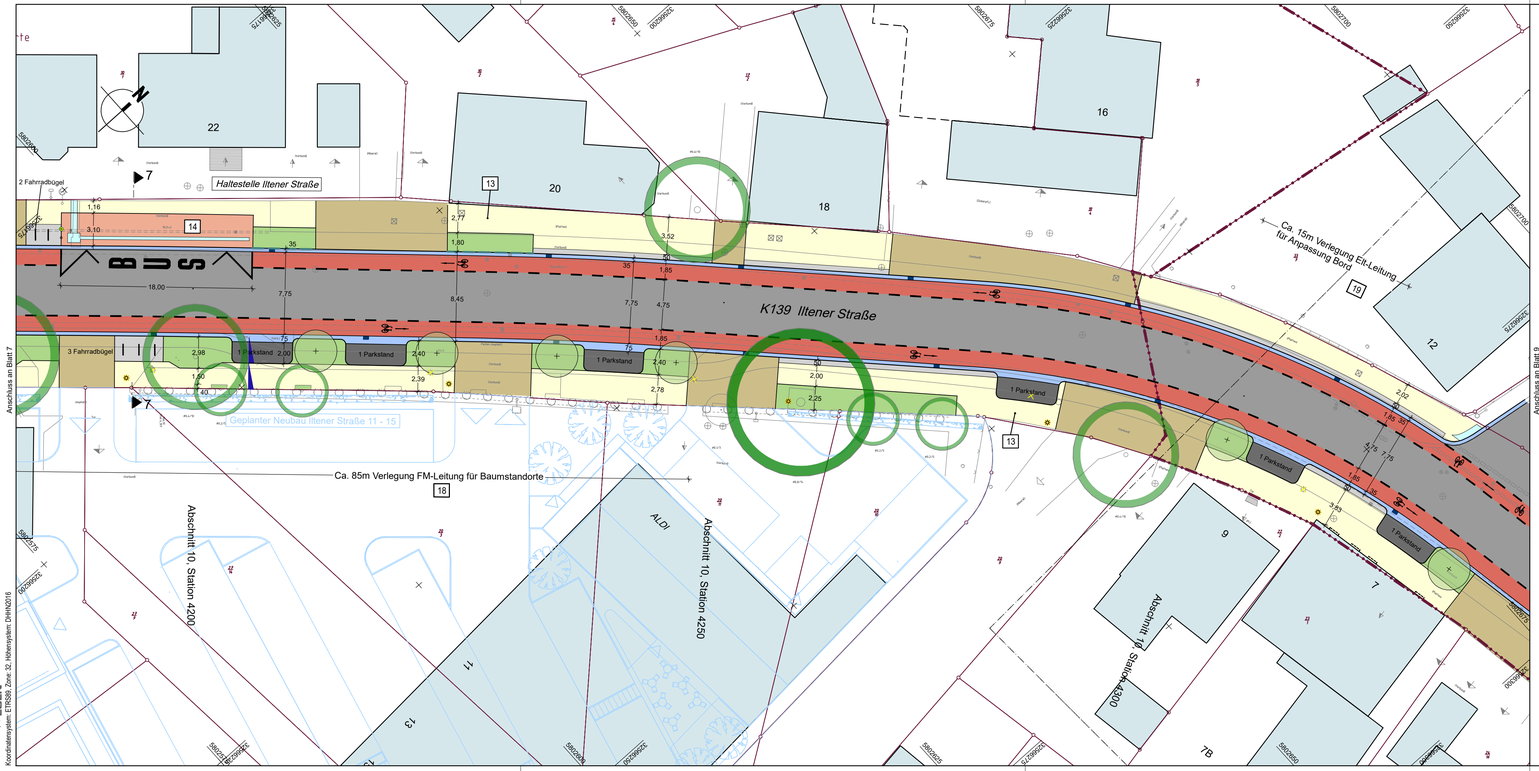

Auszug aus den Geodaten des Landesamtes für Geoinformation und Landesvermessung Niedersachsen, ©LGLN 2021
Koordinatensystem: ETRS89, Zone 32, Höhensystem DHHN2016

3/3	Strich/Lücke
B	Breitstrich Strichbreite 0,25m
S	Schmalstrich Strichbreite 0,12m
	Haltelinie Querstrich b=0,50m
	vorhandene Markierung demarkieren
	Reibeplastik Verkehrsrot

Richtungspfeile Fahrbahn L = 5,00m

Piktogramm Radverkehr

ohne Schutzstreifen: Abstand rechte Außenkante zur Bordvorderkante 1,00m

Fahrbahn Vollaufbau	Gehweg	Dammböschung	vorh. Baum / entfällt
Fahrbahn Deckensanierung	Radweg	Einschnittsböschung	gepl. Baum
Stellplätze	gem. Geh- / Radweg	Anpassung mit Bestandsmaterial / neuem Material	gepl. Abzweigkasten / Steuerschrank
Sicherheitsstreifen	Haltestelle	Noppenplatten	gepl. Ablauf / Seitenablauf
Fahrbahnteiler / Verkehrsinsel	Rinne	Rippenplatten	gepl. LSA
Zufahrt	Grünstreifen / Straßennebenflächen	Bankett / Mittelstreifen	vorh. / gepl. Leuchte
Sinustein	vorh. / gepl. Gebäude	Mulde	Nr. im Regelungsverzeichnis
	Hochbord auf Lücke	Flurstücksgrenze	

1 2 3 4 5 6 7 8 9

Projekt:	P2020	Entwurfsverfasser	
Bearbeitet:	WS 20.06.2024	Hannover, den 20.06.2024	
Gezeichnet:	AZ 20.06.2024		
Geprüft:	SK 20.06.2024		
Zeichnungsnr.:	P2020_04_LP250-08.PLT	gez. i.V. Schepelmann	gez. i.A. Köhler

ÜSTRA
Hannoversche Verkehrsbetriebe Aktiengesellschaft

Nr.	Art der Änderung	Datum	Zeichen

Genehmigungsplanung

Region Hannover
Fachbereich Verkehr
Postfach 147, 30001 Hannover

Unterlage / Blatt-Nr.: 5 / 8
Lageplan
Maßstab: 1:250

Straße / Abschn.-Nr. / Station:
K 139, Abschnitt 10 Station 2.760 bis Abschnitt 10 Station 4.518

	Datum	Zeichen
geprüft:	06.08.2024	gez. i.A. Uhde

Ausbau der K139 OD Lehrte

Aufgestellt:
Region Hannover, den 07.08.2024

im Auftrage: gez. i.A. Schneider

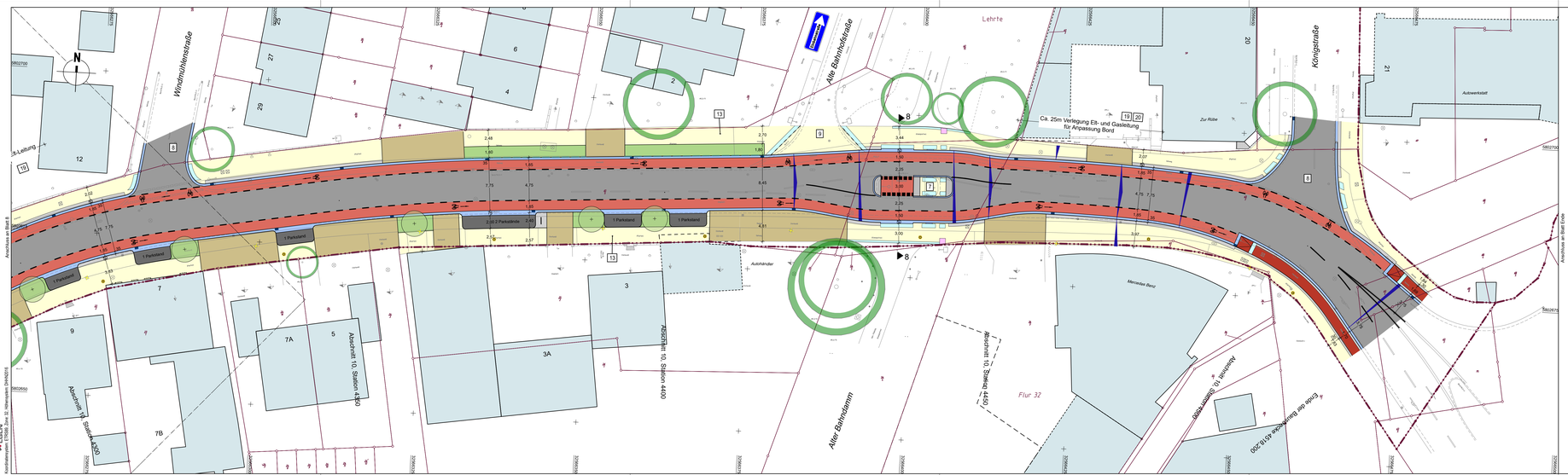

33	Strich/Lücke
0,25	Breitstrich Strichstärke 0,25m
0,12	Schmalstrich Strichstärke 0,12m
	Halbkreis Querstrich b=0,50m vorhandene Markierung demarkieren
	Radwegfarbe Verkehrsrot

Richtungsfarbe Fahrbahn
L = 5,00m

Piktogramm Radverkehr

ohne Schutzstreifen: Abstand rechte Außenkante zur Bordvorderkante 1,00m

Fahrbahn-Hilfsstriche	Gehweg	Dammböschung	vorh. Baum / entfällt
Fahrbahn-Oberflächenerneuerung	Radweg	Einschnittsböschung	gepl. Baum
Steilpütze	gem. Geh- / Radweg	Anpassung mit Bestandsmaterial / neuem Material	gepl. Abzweigkasten / Steuerschrank
Sicherheitsstreifen	Haltestelle	Noppenplatten	gepl. Abbau / Seitenabbau
Fahrbahnteiler / Verkehrsinsel	Rinne	Noppenplatten	gepl. LSA
Zubaut	Grünanlagen / Grünbeetoberflächen	Barfuß / Mittelstreifen	vorh. / gepl. Leuchte
Sinusaten	vorh. / gepl. Gebäude	Mulde	Nr. im Regelungsverzeichnis
	Hochbord auf Lücke	Flurstücksgrenze	

1 2 3 4 5 6 7 8 9

Projekt:	P2020	Entwurfsverfasser	
Bearbeitet: WS	20.08.2024	Hannover, den 20.08.2024	
Gezeichnet: AZ	20.08.2024		
Geprüft: HK	20.08.2024		
Zeichnungen:			
P2020_04_LP250-09.PLT	gez. I.V. Schepelmann	gez. i.A. Köhler	

ÜSTRA
Hannoversche Verkehrsbetriebe
Aktiengesellschaft

Nr.	Art der Änderung	Datum	Zeichen

Genehmigungsplanung

Region Hannover
Fachbereich Verkehr
Postfach 147, 30001 Hannover

Unterlage / Blatt-Nr.: 5 / 9
Lageplan
Maßstab: 1:250

Straße / Abschn.-Nr. / Station:
K 139, Abschnitt 10 Station 2.760 bis Abschnitt 10 Station 4.518

	Datum	Zeichen
geprüft:	06.08.2024	gez. i.A. Uhde

Ausbau der K139 OD Lehrte

Aufgestellt:
Region Hannover, den 07.08.2024

im Auftrage gez. i.A. Schneider

Amtliche Grundlagen: Liegenschaftskataster (ALKIS) Stand: 2021 LGLN
Koordinatensystem: ETRS89, Zone 32, Meridianstreifen: DHHN2016
Amtliche Grundlagen für Geodaten und Landesvermessung Niedersachsen;

P2020_K139 OD Lehrte 1 P2020_04_LP250-09.PLT 1 Pfnr. 26.07 2024 ZA 1 Format: 130,3x26,7cm