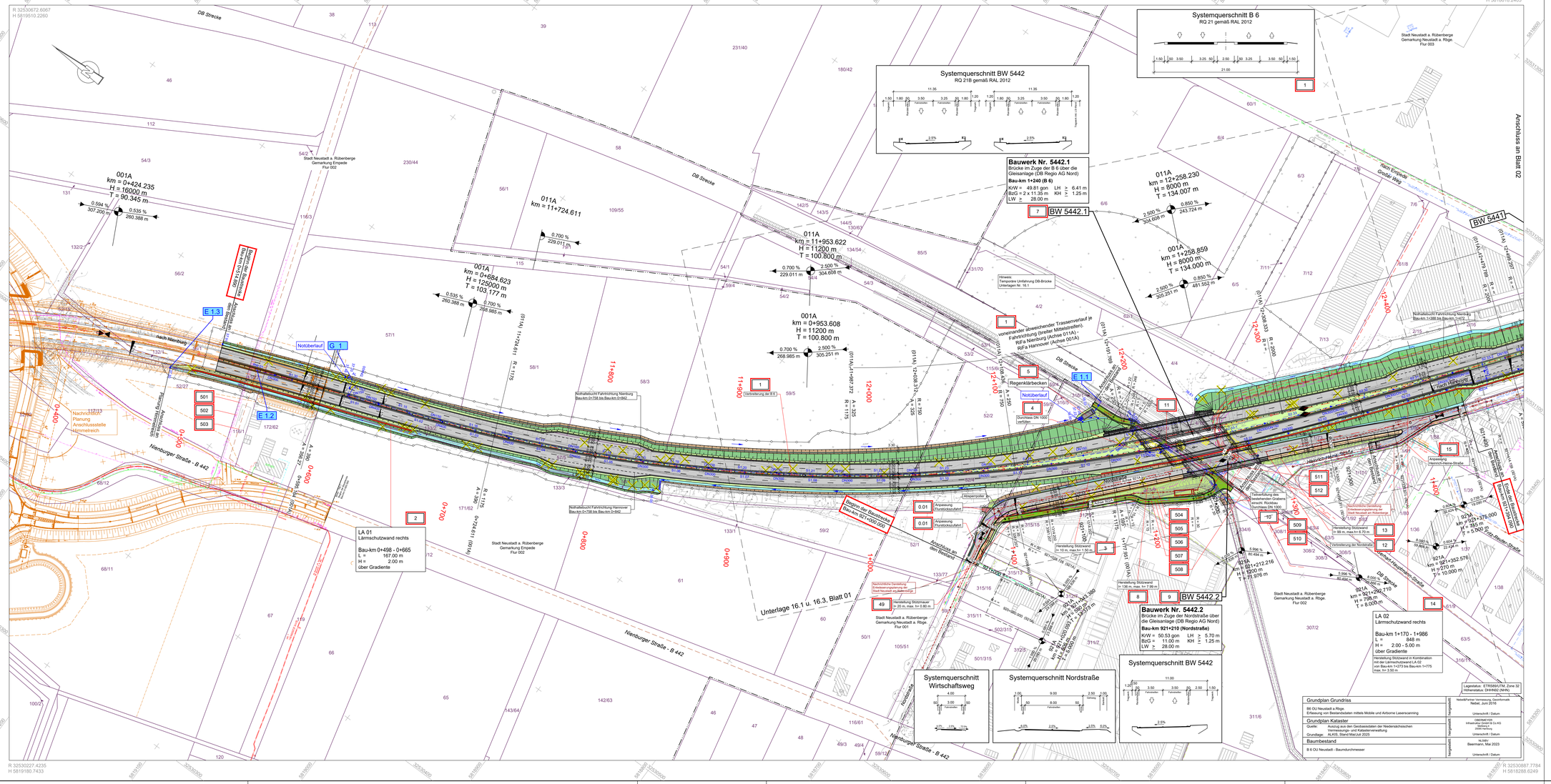

Zeichenerklärung:

Planung

- Einschnittsböschung
- Mulde
- Richtungsfahrbahn mit Fahrstreifenaufteilung (nachrichtlich)
- Mittelstreifen, Achse
- Bankett
- Dammböschung
- Umfahrung RBF / Wirtschaftsweg Schotterrasen / wassergebundene Deckschicht
- Straßennebenflächen/ Geländeanpassung
- Fahrbahnteiler / Insel
- Radweg / Gehweg / Geh- und Radweg
- Zufahrt asphaltfest / Betonsteinpflaster / wassergebundene Deckschicht
- Versickermulde/Mulde mit Fließrichtung
- Entwässerungsgraben mit Fließrichtung/ Versickergraben
- Sohlschwelle in Graben/Mulde
- Durchlass mit Böschungspflaster/-sicherung
- Bauwerk
- Stützwand
- Baustelleneinrichtungsfläche

001A
km = 4+039.893
H = 100.000 m
T = 162.500 m

0.535 % 260.388 m — 0.700 % 268.985 m

Gefällebrechpunkt, Achse, Station,Ausrundungshalbmesser, Tangentenlänge, Gefälle (Steigung) in Prozent, Länge der Gefälle- (Steigungs-) Strecke des Punktes

- Gradientenhochpunkt
- Gradiententiefpunkt
- Querneigung

Immissionsschutz

- Lärmschutzwand

Verwaltung

- Gemarkungsgrenze
- Flurgrenze
- Flurstücksgrenze

Sonstiges

- Baufeldgrenze Straße
- freizuhaltendes Sichtfeld
- E 1.1 Einleitstelle mit Bezeichnung
- Rückbau
- Baumfällung
- Rückbaufläche
- Gebäude Abbruch
- Schutzeinrichtung
- Rückbau Schutzeinrichtung
- Wildschutzzaun

Versorgungseinrichtungen

vorhanden	geplant	
W	W	Trinkwasser
G	G	Gasleitung
E	E	E-Freileitung
E	E	E-Leitung
F	F	Fernmeldeleitung
SW	SW	Schmutzwasserleitung

Entwässerung

vorhanden	geplant	
DN 300	DN 300	Regenwasserleitung mit Fließrichtung und Durchmesser
DN 150		Sickerrohrleitung mit Fließrichtung und Durchmesser

Regelungsverzeichnis

- 100 lfd. Nr. im Regelungsverzeichnis
- 500 lfd. Nr. > 500 betrifft Leitungsträger

externe Planung

Nachrichtliche Darstellung: Erhebesenkgeplanung der Stadt Neustadt am Rübenberge

Nachrichtlich: Planung Anschlussstelle Himmelreich

1 2 3 4

Entwurfsbearbeitung:
OBERMEYER Infrastruktur
Melitzberg 4
20095 Hamburg
Telefon: 040/3 49 62 99-0
www.obermeyer-group.com

Projekt-Nr.:	27090	
bearbeitet:	08/25	FRE
gezeichnet:	08/25	HaN
geprüft:	04.08.2025	gez. I.V. Freund

Entwurfsaufstellung:
Niedersächsische Landesbehörde für Straßenbau und Verkehr Geschäftsbereich Nienburg
Bismarckstr. 39
31582 Nienburg

P.-Nr.:	185825 (185928/186027)
nachgeprüft:	08.08.2025 gez. Callies

Nr.	Art der Änderung	Datum	Zeichen

FESTSTELLUNGSENTWURF

Straßenbauverwaltung des Landes Niedersachsen

Unterlage / Blatt-Nr.: 5 / 1

Lageplan

B 6; Abschnitt 410, Stat. 0+100 bis Abschnitt 440, Stat. 0+752 — km 0+514.89 bis km 1+491.56

PROJIS-Nr.: — Maßstab: 1 : 1.000

B6 Ortsumgehung Neustadt am Rübenberge Umbau

Aufgestellt:
Nienburg, den 15.08.2025
Niedersächsische Landesbehörde für Straßenbau und Verkehr Geschäftsbereich Nienburg
im Auftrage: gez. Lüttenschedt

Blattgröße: 594x1189

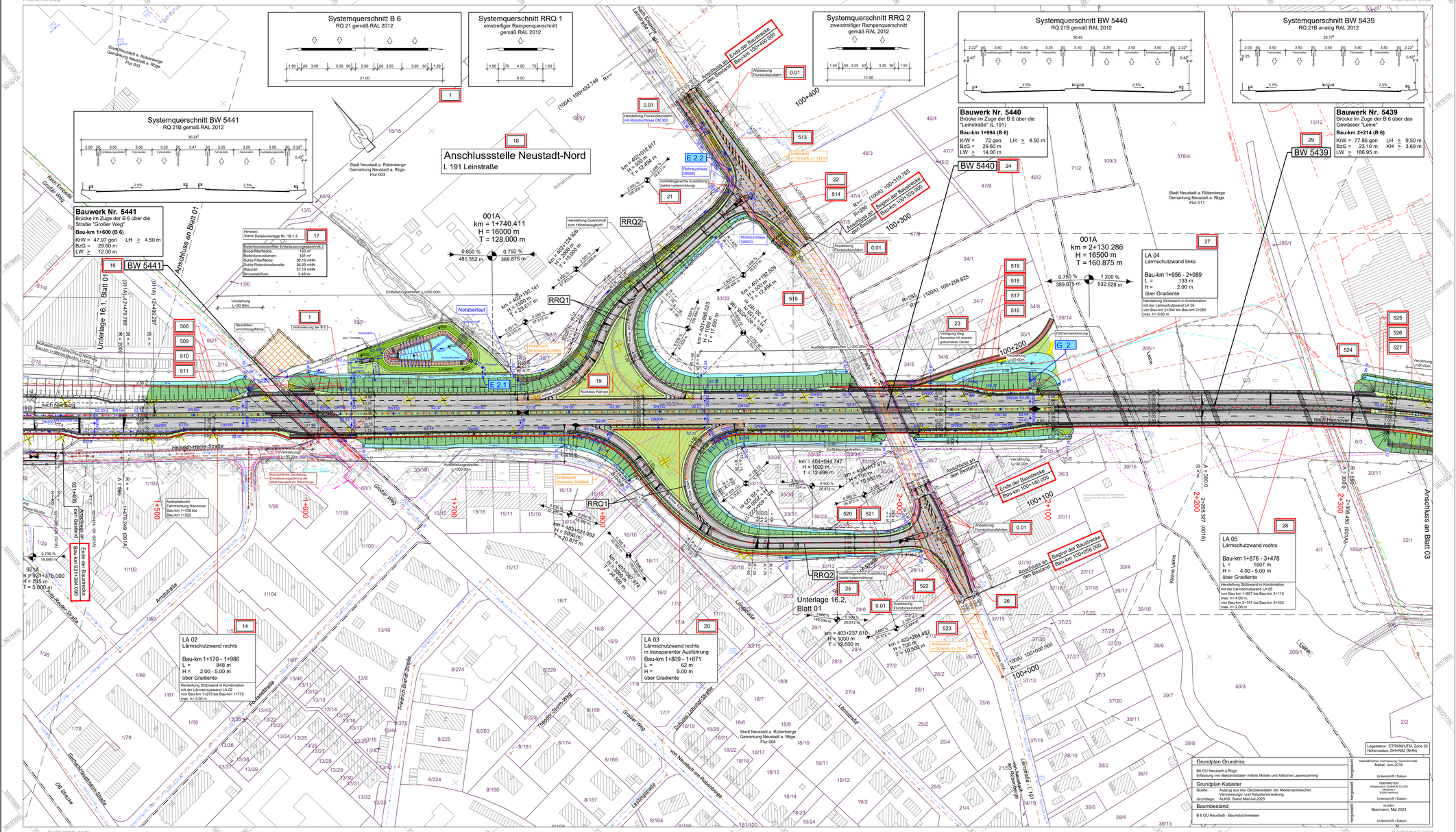

Zeichenerklärung:

Planung

- Einschnittsböschung
- Mulde
- Richtungsfahrbahn mit Fahrstreifenaufteilung (nachrichtlich)
- Mittelstreifen, Achse
- Banket
- Dammböschung
- Umfahrung RBF / Wirtschaftsweg Schotterrasen / wassergebundene Deckschicht
- Straßennebenflächen/ Geländeanpassung
- Fahrbahnteiler / Insel
- Radweg / Gehweg / Geh- und Radweg
- Zufahrt Bitumindecke / Betonsteinpflaster / wassergebundene Deckschicht
- Versickermulde/Mulde mit Fließrichtung
- Entwässerungsgraben mit Fließrichtung/ Versickergraben
- Sohlschwelle in Graben/Mulde
- Durchlass mit Böschungspflaster/-sicherung
- Bauwerk
- Stützwand
- Baustelleneinrichtungsfläche

001A
km = 4+939.893
H = 15000 m
T = 142.500 m

Gefällebrechpunkt, Achse, Station,Ausrundungs-halbmesser, Tangentenlänge, Gefälle (Steigung) in Prozent, Länge der Gefälle- (Steigungs-) Strecke des Punktes

- Gradientenhochpunkt
- Gradiententiefpunkt
- 2.5% Querneigung

Immissionsschutz

- Lärmschutzwand

Verwaltung

- Gemarkungsgrenze
- Flurgrenze
- Flurstücksgrenze

Sonstiges

- Baufeldgrenze Straße
- freizuhaltendes Sichtfeld
- E 1.1 Einleitstelle mit Bezeichnung
- Rückbau
- Baumfällung
- Rückbaufläche
- Gebäude Abbruch
- Schutzeinrichtung
- Rückbau Schutzeinrichtung
- Wildschutzzaun

Versorgungseinrichtungen

vorhanden	geplant	
W	W	Trinkwasser
G	G	Gasleitung
E	E	E-Freileitung
E	E	E-Leitung
F	F	Fernmeldeleitung
SW	SW	Schmutzwasserleitung

Entwässerung

vorhanden	geplant	
DN 500	DN 300	Regenwasserleitung mit Fließrichtung und Durchmesser
	DN 150	Sickerrohrleitung mit Fließrichtung und Durchmesser

Regelungsverzeichnis

- 100 lfd. Nr. im Regelungsverzeichnis
- 500 lfd. Nr. > 500 betrifft Leitungsträger

externe Planung

Nachrichtliche Darstellung: Entwässerungsplanung der Stadt Neustadt am Rübenberge

Nachrichtlich: Planung Anschlussstelle Himmelreich

1 2 3 4

Entwurfsbearbeitung:		
OBERMEYER Infrastruktur Meßberg 4 20095 Hamburg Telefon: 0403 49 62 99-0 www.obermeyer-group.com	Projekt-Nr.:	27090
	bearbeitet:	08/25 FRE
	gezeichnet:	08/25 HaN
	geprüft:	04.08.2025 gez. I.V. Freund

Entwurfsaufstellung:		
Niedersächsische Landesbehörde für Straßenbau und Verkehr Geschäftsbereich Nienburg Bismarckstr. 39 31582 Nienburg	P-Nr.:	185825 (185928/186027)
	nachgeprüft:	08.08.2025 gez. Callies

Nr.	Art der Änderung	Datum	Zeichen

FESTSTELLUNGSENTWURF

Straßenbauverwaltung des Landes Niedersachsen

Unterlage / Blatt-Nr.: 5 / 2

Lageplan

km 1+491.56 bis km 2+361.18

B 6, Abschnitt 410, Stat. 0+100 bis Abschnitt 440, Stat. 0+752

PROJIS-Nr.:

Maßstab: 1 : 1.000

B6 Ortsumgehung Neustadt am Rübenberge Umbau

Aufgestellt:

Nienburg, den 10.08.2025

Niedersächsische Landesbehörde für Straßenbau und Verkehr
Geschäftsbereich Nienburg

im Auftrage: gez. Lichtenscheidt

Grundplan Grundriss B6 OU Neustadt a.Rbge. Erfassung von Bestandsdaten mittels Mobile und Airborne Laserscanning	hergestellt:	Nebel&Partner Vermessung, Geoinformatik Nebel, Juni 2016 Unterschrift / Datum
Grundplan Kataster Quelle: Auszug aus den Geobasisdaten der Niedersächsischen Vermessungs- und Katasterverwaltung Grundlage: ALKIS, Stand Mai/Juli 2025	fertiggestellt:	OBERMEYER Infrastruktur GmbH & Co.KG Meßberg 4 20095 Hamburg Unterschrift / Datum
Baumbestand B 6 OU Neustadt - Baumdurchmesser	hergestellt:	NLSBV Beermann, Mai 2023 Unterschrift / Datum

Lagestatus: ETRS89/UTM, Zone 32
Höhenstatus: DHHN92 (NHN)

Blattgröße: 594x1189

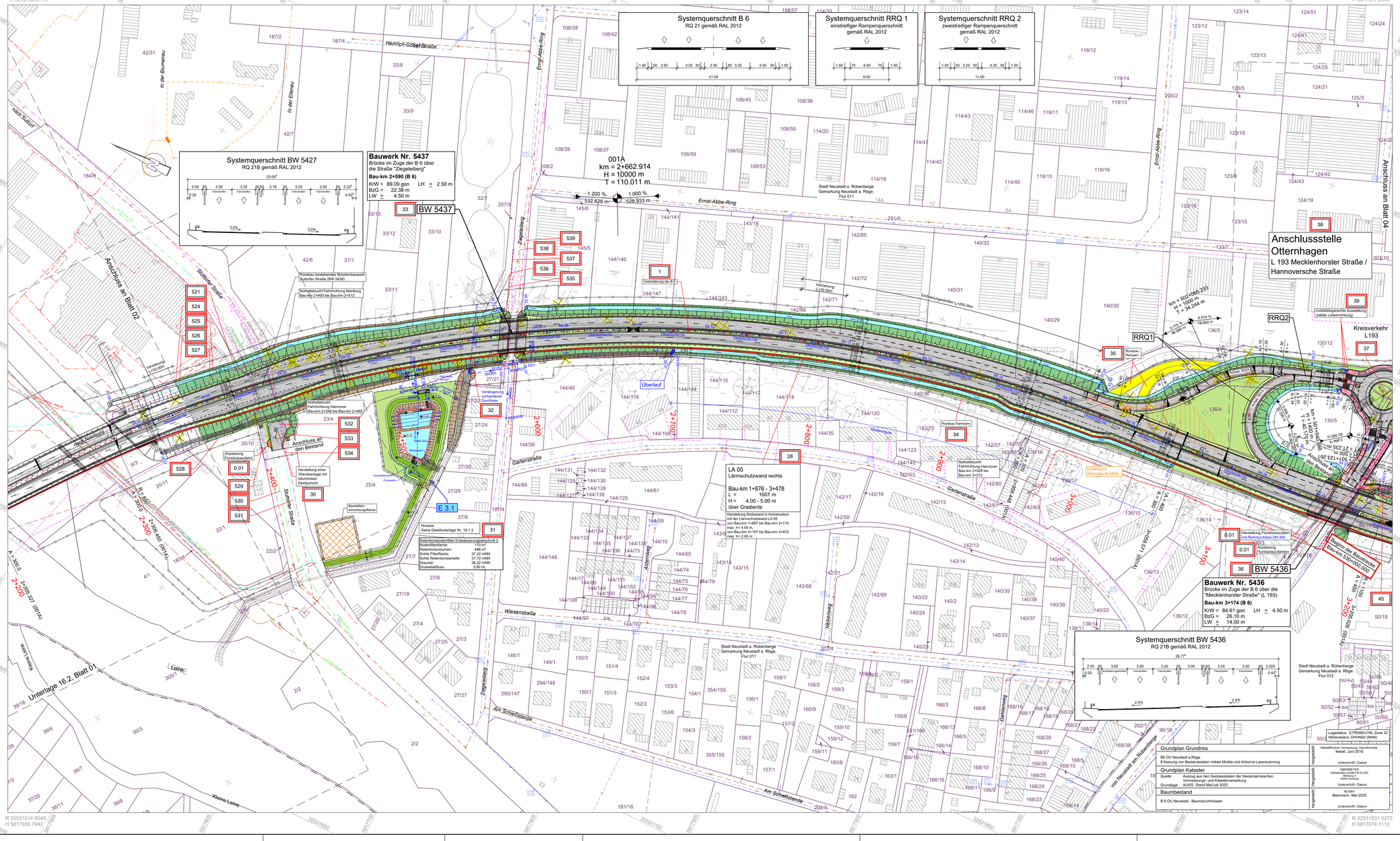

Zeichenerklärung:

Planung

- Einschnittsböschung
- Mulde
- Richtungsfahrbahn mit Fahrstreifenaufteilung (nachrichtlich)
- Mittelstreifen, Achse
- Bankett
- Dammböschung
- Umfahrung RBF / Wirtschaftsweg Schotterrasen / wassergebundene Deckschicht
- Straßenrandbefestigung/ Geländeanpassung
- Fahrbahnteiler / Insel
- Radweg / Gehweg / Geh- und Radweg
- Zufahrt Bituminös / Betonsteinpflaster / wassergebundene Deckschicht
- Versickermulde/Mulde mit Fließrichtung
- Entwässerungsgraben mit Fließrichtung/ Versickergraben
- Sohlschwelle in Graben/Mulde
- Durchlass mit Böschungspflaster/-sicherung
- Bauwerk
- Stützwand
- Baustelleneinrichtungsfläche

001A
km = 4+939.893
H = 15000 m
T = 142.500 m
+0.255 % 172.24 m
+0.255 % 7186.85 m
Gefällebrechpunkt, Achse, Station,Ausrundungs-halbmesser, Tangentenlänge, Gefälle (Steigung) in Prozent, Länge der Gefälle- (Steigungs-) Strecke des Punktes

- Gradientenhochpunkt
- Gradiententiefpunkt
- 2.5% Querneigung

Immissionsschutz

- Lärmschutzwand

Sonstiges

- Baufeldgrenze Straße
- freizuhaltendes Sichtfeld
- E 1.1 Einleitstelle mit Bezeichnung
- Rückbau
- Baumfällung
- Rückbaufläche
- Gebäude Abbruch
- Schutzeinrichtung
- Rückbau Schutzeinrichtung
- Wildschutzzaun

Regelungsverzeichnis

- 100 lfd. Nr. im Regelungsverzeichnis
- 500 lfd. Nr. > 500 betrifft Leitungsträger

Verwaltung

- Gemarkungsgrenze
- Flurgrenze
- Flurstücksgrenze

Versorgungseinrichtungen

vorhanden	geplant	
W	W	Trinkwasser
G	G	Gasleitung
E	E	E-Freileitung
E	E	E-Leitung
F	F	Fernmeldeleitung
SW	SW	Schmutzwasserleitung

Entwässerung

vorhanden	geplant	
DN300	DN 300	Regenwasserleitung mit Fließrichtung und Durchmesser
	DN 150	Sickerrohrleitung mit Fließrichtung und Durchmesser

externe Planung

- Nachrichtliche Darstellung: Entwässerungsplanung der Stadt Neustadt am Rübenberge
- Nachrichtlich: Planung Anschlussstelle Himmetreich

1 2 3 4

Entwurfsbearbeitung:		
OBERMEYER Infrastruktur — Meßberg 4, 20095 Hamburg, Telefon: 0403 49 62 99-0, www.obermeyer-group.com	Projekt-Nr.: 27090	
	bearbeitet: 08/25	FRE
	gezeichnet: 08/25	HaN
	geprüft: 04.08.2025 gez. I.V. Freund	

Entwurfsaufstellung:	
Niedersächsische Landesbehörde für Straßenbau und Verkehr Geschäftsbereich Nienburg, Bismarckstr. 39, 31582 Nienburg	P-Nr.: 185825 (185928/186027)
	nachgeprüft: 08.08.2025 gez. Callies

Nr.	Art der Änderung	Datum	Zeichen

FESTSTELLUNGSENTWURF

Straßenbauverwaltung des Landes Niedersachsen

Unterlage / Blatt-Nr.: 5 / 3

Lageplan

km 2+361.18 bis km 3+213.70

B 6, Abschnitt 410, Stat. 0+100 bis Abschnitt 440, Stat. 0+752

PROJIS-Nr.:

Maßstab: 1 : 1.000

B6 Ortsumgehung Neustadt am Rübenberge Umbau

Aufgestellt:

Nienburg, den 10.08.2025

Niedersächsische Landesbehörde für Straßenbau und Verkehr Geschäftsbereich Nienburg

im Auftrage: gez. Lichtenscheidt

Blattgröße: 594x1189

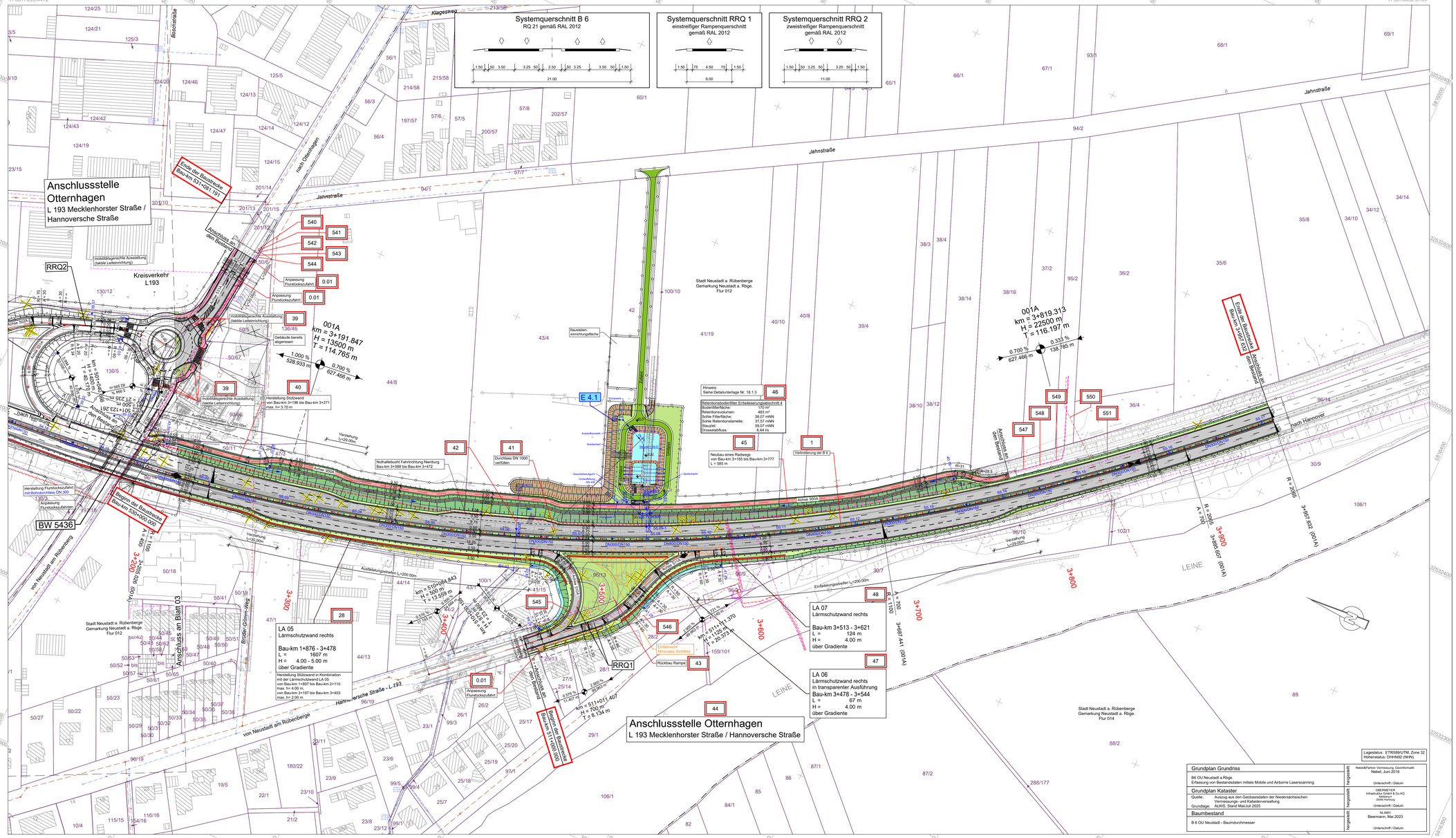

Zeichenerklärung:

Planung

- Einschnittsböschung
- Mulde
- Richtungsfahrbahn mit Fahrstreifenaufteilung (nachrichtlich)
- Mittelstreifen, Achse
- Bankett
- Dammböschung
- Umfahrung RBF / Wirtschaftsweg Schotterrasen / wassergebundene Deckschicht
- Straßennebenflächen/ Geländeanpassung
- Fahrbahnteiler / Insel
- Radweg / Gehweg / Geh- und Radweg
- Zufahrt Bituminös / Betonsteinpflaster / wassergebundene Deckschicht
- Versickermulde/Mulde mit Fließrichtung
- Entwässerungsgraben mit Fließrichtung/ Versickergraben
- Sohlschwelle in Graben/Mulde
- Durchlass mit Böschungspflaster/-sicherung
- Bauwerk
- Stützwand
- Baustelleneinrichtungsfläche

001A
km = 4+939.893
H = 15200 m
T = 142.500 m
0.250 % 472.24 m
-0.250 % 1166.67 m

Gefällebrechpunkt, Achse, Station,Ausrundungs-halbmesser, Tangentenlänge, Gefälle (Steigung) in Prozent, Länge der Gefälle- (Steigungs-) Strecke des Punktes

- Gradientenhochpunkt
- Gradiententiefpunkt
- 2.5% Querneigung

Immissionsschutz

- Lärmschutzwand

Sonstiges

- Baufeldgrenze Straße
- freizuhaltendes Sichtfeld
- E 1.1 Einleitstelle mit Bezeichnung
- Rückbau
- Baumfällung
- Rückbaufläche
- Gebäude Abbruch
- Schutzeinrichtung
- Rückbau Schutzeinrichtung
- Wildschutzzaun

Verwaltung

- Gemarkungsgrenze
- Flurgrenze
- Flurstücksgrenze

Versorgungseinrichtungen

vorhanden	geplant	
W	W	Trinkwasser
G	G	Gasleitung
E	E	E-Freileitung
E	E	E-Leitung
F	F	Fernmeldeleitung
SW	SW	Schmutzwasserleitung

Entwässerung

vorhanden	geplant	
DN300	DN 300	Regenwasserleitung mit Fließrichtung und Durchmesser
	DN 150	Sickerrohrleitung mit Fließrichtung und Durchmesser

Regelungsverzeichnis

- 100 lfd. Nr. im Regelungsverzeichnis
- 500 lfd. Nr. > 500 betrifft Leitungsträger

externe Planung

- Nachrichtliche Darstellung: Entwässerungsplanung der Stadt Neustadt am Rübenberge
- Nachrichtlich: Planung Anschlussstelle Himmetreich

1	2	3	4

Entwurfsbearbeitung:

OBERMEYER Infrastruktur
Meßberg 4
20095 Hamburg
Telefon: 040/3 49 62 99-0
www.obermeyer-group.com

Projekt-Nr.:	27090
bearbeitet:	08/25 FRE
gezeichnet:	08/25 HaN
geprüft:	04.08.2025 gez. I.V. Freund

Entwurfsaufstellung:

Niedersächsische Landesbehörde für Straßenbau und Verkehr
Geschäftsbereich Nienburg
Bismarckstr. 39
31582 Nienburg

P-Nr.:	185825 (185928/186027)
nachgeprüft:	08.08.2025 gez. Callies

Nr.	Art der Änderung	Datum	Zeichen

FESTSTELLUNGSENTWURF

Straßenbauverwaltung des Landes Niedersachsen

B 6, Abschnitt 410, Stat. 0+100 bis Abschnitt 440, Stat. 0+752

PROJIS-Nr.:

Unterlage / Blatt-Nr.: 5 / 4
Lageplan
km 3+213.70 bis km 3+957.63

Maßstab: 1 : 1.000

B6 Ortsumgehung Neustadt am Rübenberge Umbau

Aufgestellt:

Nienburg, den 10.08.2025
Niedersächsische Landesbehörde für Straßenbau und Verkehr
Geschäftsbereich Nienburg

im Auftrage: gez. Lichtenscheidt

Blattgröße: 594x1189