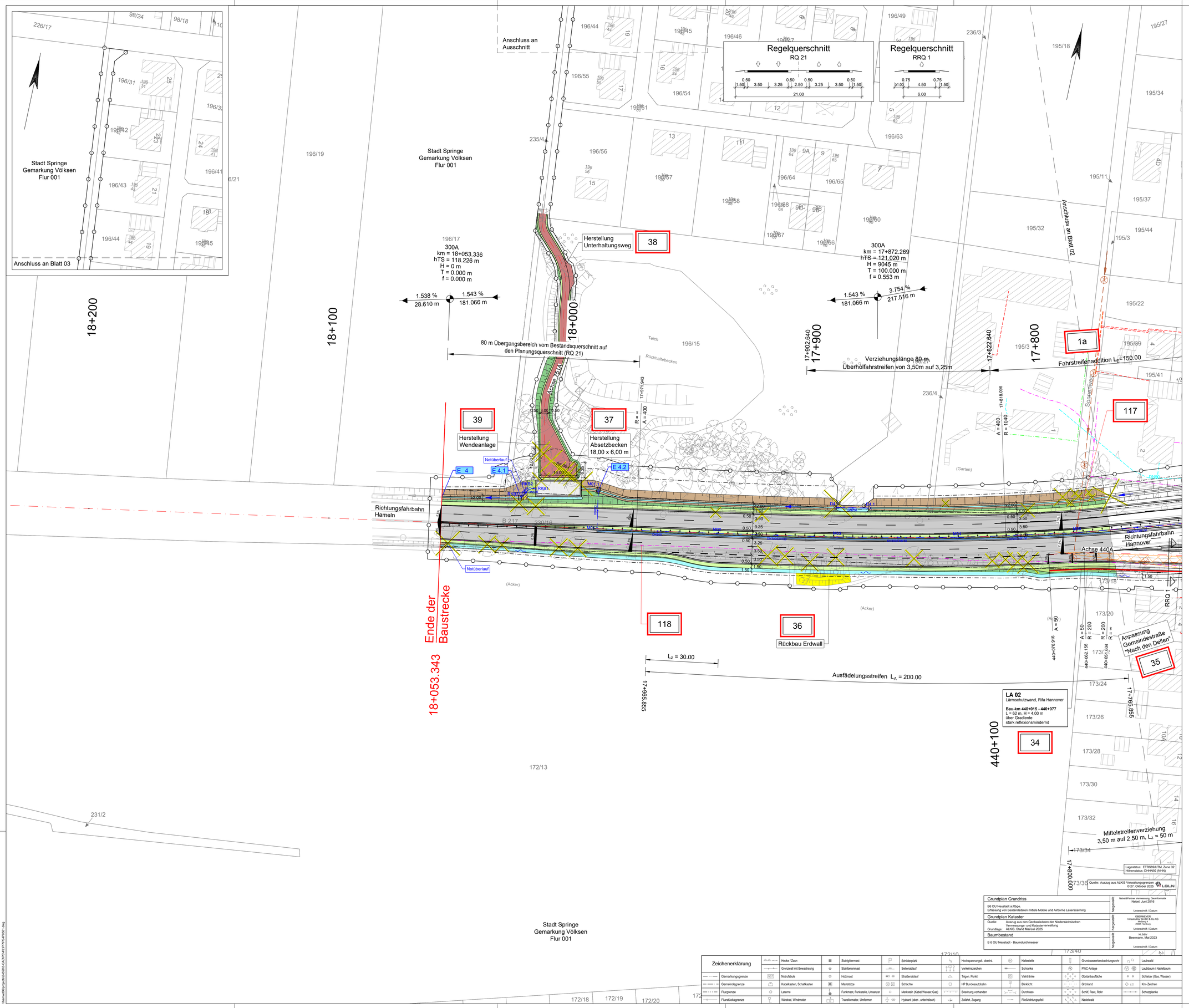

Zeichenerklärung:

Planung

- Einschnittsböschung
- Mulde mit Fließrichtung / Versickermulde
- Straßennebenflächen
- Bankett
- Richtungsfahrbahn mit Fahrstreifenaufteilung (nachrichtlich)
- Mittelstreifen, Achse
- Richtungsfahrbahn
- Bankett
- Wirtschaftsweg / Unterhaltungsweg bituminöse / wassergebundene Deckschicht
- Radweg / Gehweg / Geh- und Radweg
- Fahrbahnteiler / Insel
- Dammböschung
- Entwässerungsgraben mit Fließrichtung
- Bauwerk
- Neigungsbrechpunkt mit Angabe von Ausrundungshalbmesser, Längsneigung und Abstand zum nächsten Neigungsbrechpunkt (H = 16.000 m; 1.600 %; 0.100 %; 2/10.624 m; 221.036 m)
- Gradientenhochpunkt
- Gradiententiefpunkt
- Querneigung 2.5%

Immissionsschutz

- Lärmschutzwand

Sonstiges

- Baufeldgrenze Straße
- Flurgrenze
- Endgültige Grunderwerbsgrenze
- freizuhaltendes Sichtfeld
- E 1.1 Einleitstelle mit Bezeichnung
- Rückbau
- Baumfällung
- Rückbaufläche
- Gebäude Abbruch
- Schutzeinrichtung Regenwasserleitung DN 250

Versorgungseinrichtungen

vorhanden

- Trinkwasser
- Gasleitung
- E-Leitung
- Fernmeldeleitung
- Schmutzwasserleitung
- Regenwasserleitung

Entwässerung

vorhanden / geplant

- 58.68m 5.0%> DN 250 mit Angabe von Fließrichtung, Länge und Gefälle
- Straßenablauf mit Anschlussleitung
- Prüfschacht
- Ablaufschacht
- Erdschwellen

Regelungsverzeichnis

- 1 lfd. Nr. im Regelungsverzeichnis
- 101 lfd. Nr. > 100 betrifft Leitungsträger

1 2 3

Entwurfsbearbeitung:			
OBERMEYER Meßberg 4, 20095 Hamburg, Telefon: 0403 49 62 99-0, www.obermeyer-group.com	Projekt-Nr.:	24598	
	bearbeitet:	Mrz	07/26
	gezeichnet:	HTo	07/26
	geprüft:	03.08.2026 gez. i.V. Freund	

Entwurfsaufstellung:		
Niedersächsische Landesbehörde für Straßenbau und Verkehr Geschäftsbereich Hannover, Dorfstraße 17-19, 30519 Hannover	P-Nr.:	311229
	nachgeprüft:	19.08.26 gez. Kurtgil

Nr.	Art der Änderung	Datum	Zeichen

FESTSTELLUNGSENTWURF

Straßenbauverwaltung des Landes Niedersachsen

B 217 / 145 / 715 bis B 217 / 135 / 1856

Straße / Abschn.-Nr. / Station: (von-bis)

PROJIS-Nr.: 311229

Unterlage / Blatt-Nr.: 5 / 3

Lageplan

km 17+774.67 bis km 18+053.34

Maßstab: 1 : 500

B 217 Umbau AS Völksen mit Erneuerung BW 5550

Aufgestellt:

Hannover, den 24.08.2026

Niedersächsische Landesbehörde für Straßenbau und Verkehr Geschäftsbereich Hannover

im Auftrage: gez. Tacke

Blattgröße: 1189x841

Plot: 30.07.2026

6TZ0xgt.mll PaVil®

Thermal8/Projekte/24598/5.CAD/PSE/LPP/PSE/P3001.dwg

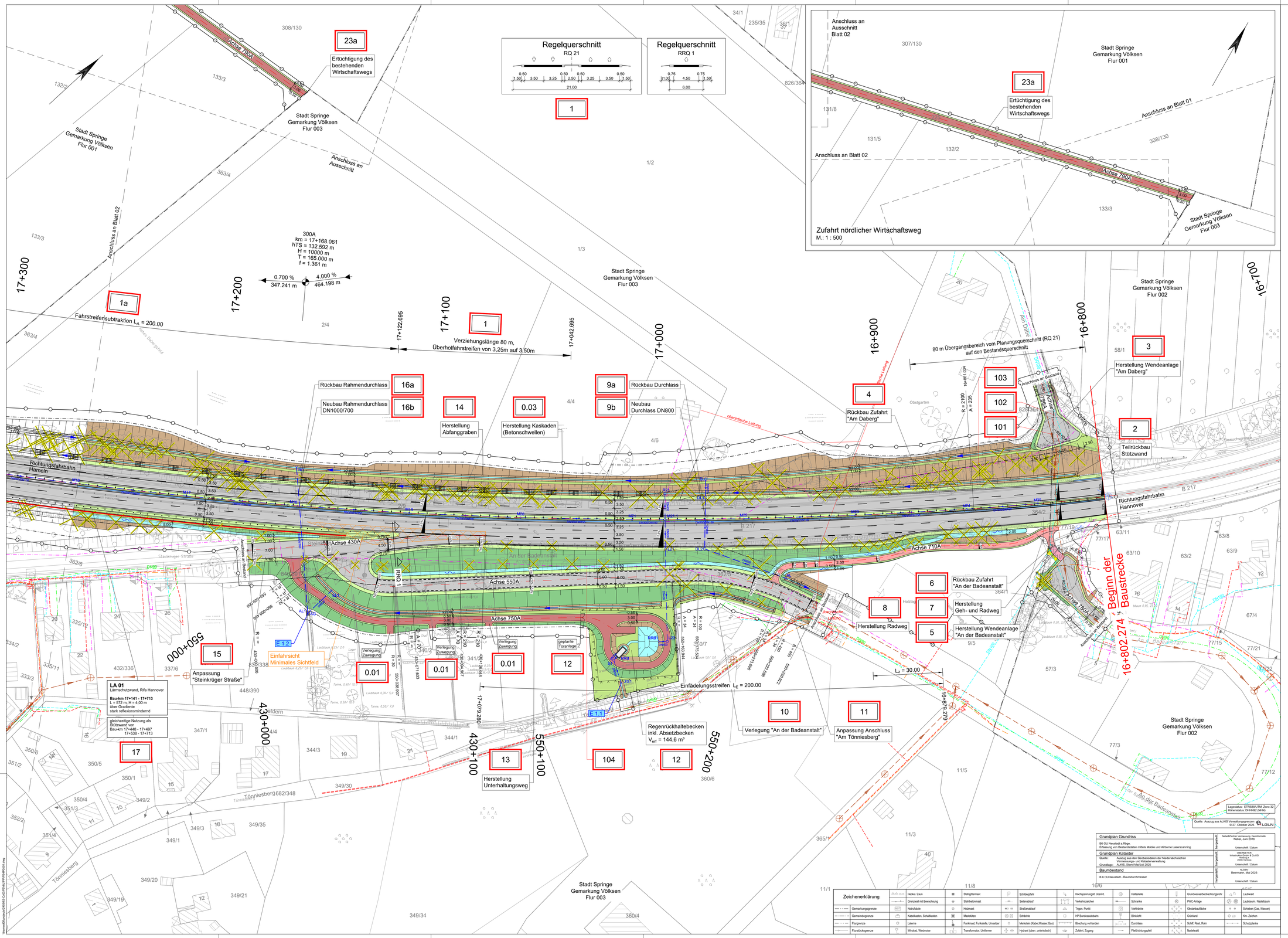

Zeichenerklärung:

Planung

- Einschnittsböschung
- Mulde mit Fließrichtung / Versickerung
- Straßenrandbefläche
- Bankett
- Richtungsfahrbahn mit Fahrtrichtungsfeldung (nachrichtlich)
- Mittelstreifen, Achse
- Richtungsfahrbahn
- Bankett
- Wirtschaftsweg / Unterhaltungsweg bituminöse / wassergebundene Deckschicht
- Radweg / Gehweg / Geh- und Radweg
- Fahrbahnteiler / Insel
- Dammböschung
- Entwässerungsgraben mit Fließrichtung
- Bauwerk
- Neigungsbrechpunkt mit Angabe von Ausrundungshalbmesser, Längsneigung und Abstand zum nächsten Neigungsbrechpunkt
- Gradientenhochpunkt
- Gradiententiefpunkt
- Querneigung

Immissionsschutz

- Lärmschutzwand

Sonstiges

- Baufeldgrenze Straße
- Flurgrenze
- Endgültige Grunderwerbsgrenze
- freizuhaltendes Sichtfeld
- E 1.1 Einleitstelle mit Bezeichnung
- Rückbau
- Baumfällung
- Rückbaufläche
- Gebäude Abbruch
- Schutzeinrichtung/Regenwasserleitung DN 250

Versorgungseinrichtungen

vorhanden

- Trinkwasser
- Gasleitung
- E-Leitung
- Fernmeldeleitung
- Schmutzwasserleitung
- Regenwasserleitung

Entwässerung

vorhanden | geplant

- 10.00m 1.0%- DN 250 mit Angabe von Fließrichtung, Länge und Gefälle
- Straßenablauf mit Anschlussleitung
- Prüfschacht
- Ablaufschacht
- Erdschwellen

Regelungsverzeichnis

- 1 lfd. Nr. im Regelungsverzeichnis
- 101 lfd. Nr. > 100 betrifft Leitungsträger

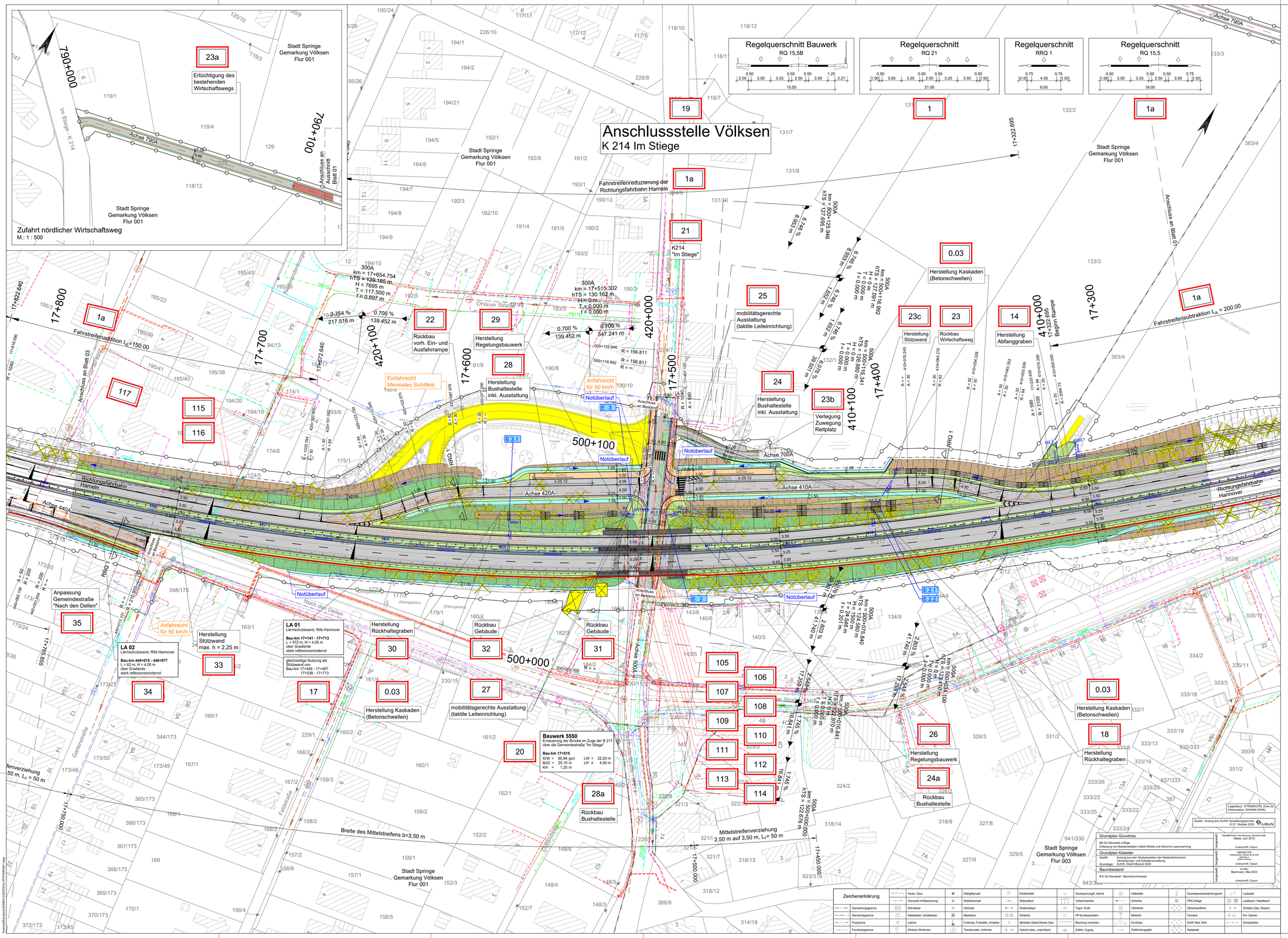

Zeichenerklärung:

Planung

- Einschnittsböschung
- Muldenrinne (Fließrichtung / Gefälle)
- Straßenrandeinfahrten
- Bankett
- Richtungsfahrbahn mit Fahrstreifenaufteilung (nachrichtlich)
- Mittelstreifen, Achse
- Richtungsfahrbahn
- Bankett
- Wirtschaftsweg / Unterhaltungsweg (schmaler / wasserdurchlässige Deckschicht)
- Radweg / Gehweg / Geh- und Radweg
- Fahrbahnteiler / Insel
- Dammböschung
- Entwässerungsgraben mit Fließrichtung
- Bauwerk
- Neigungsbrechpunkt mit Angabe von Ausrundungshalbmesser, Längsneigung und Abstand zum nächsten Neigungsbrechpunkt (H = 16 000 m; 1.850 = 1,850 %; 33,824 m; 1.100 = 1,100 %; 231,06 m)
- Gradientenhochpunkt
- Gradiententiefpunkt
- Querneigung

Immissionsschutz

- Lärmschutzwand

Sonstiges

- Baufeldgrenze Straße
- Flurgrenze
- Endgültige Grunderwerbsgrenze
- freizuhaltendes Sichtfeld
- E 1.1 Einleitstelle mit Bezeichnung
- Rückbau
- Baumfällung
- Rückbaufläche
- Gebäude Abbruch
- Schutzeinrichtung/Regenwasserleitung DN 250

Versorgungseinrichtungen

vorhanden

- Trinkwasser
- Gasleitung
- E-Leitung
- Fernmeldeleitung
- Schmutzwasserleitung
- Regenwasserleitung

Entwässerung

vorhanden / geplant

- 10.00m 1.0%L= DN 250 mit Angabe von Fließrichtung, Länge und Gefälle
- Straßenablauf mit Anschlussleitung
- Prüfschacht
- Ablaufschacht
- Erdschwellen

Regelungsverzeichnis

- 1 lfd. Nr. im Regelungsverzeichnis
- 101 lfd. Nr. > 100 betrifft Leitungsträger

1 2 3

Entwurfsbearbeitung: OBERMEYER Meßberg 4, 20095 Hamburg, Telefon: 04023 48 62 99-0, www.obermeyer-group.com	Projekt-Nr.:	24598	
	bearbeitet:	Mrz	07/26
	gezeichnet:	HTo	07/26
	geprüft:	03.08.2026 gez. i.V. Freund	
Entwurfsaufstellung: Niedersächsische Landesbehörde für Straßenbau und Verkehr Geschäftsbereich Hannover, Dorfstraße 17-19, 30519 Hannover	P-Nr.:	311229	
	nachgeprüft:	19.08.26 gez. Kurtgil	

Nr.	Art der Änderung	Datum	Zeichen

FESTSTELLUNGSENTWURF

Straßenbauverwaltung des Landes Niedersachsen

B 217 / 145 / 715 bis B 217 / 135 / 1856

Straße / Abschn.-Nr. / Station: (von-bis)

PROJIS-Nr.: 311229

Unterlage / Blatt-Nr.: 5 / 2

Lageplan

km 17+262.57 bis km 17+774.67

Maßstab: 1 : 500

B 217 Umbau AS Völksen mit Erneuerung BW 5550

Aufgestellt:

Hannover, den 24.08.2026

Niedersächsische Landesbehörde für Straßenbau und Verkehr Geschäftsbereich Hannover

Im Auftrage: gez. Tacke

Blattgröße: 1350x841 Plot: 30.07.2026

Lagestatus: ETRS89/UTM, Zone 32; Höhenstatus: DHHN92 (NHN)

Quelle: Auszug aus ALKIS Verwaltungsgrenzen © 27. Oktober 2025 LGLN

Grundplan Grundriss	Vorgezeichnet	Vorgezeichnet	Vorgezeichnet
Bil 01/ Neustadt a.Rbge. Erfassung von Bestandsdaten mittels Mobile und Airborne Laserscanning	Neustadt/Partner Vermessung, Geoinformatik Neustadt, Juni 2016 Unterschrift / Datum		
Grundplan Kataster Quelle: Auszug aus den Geobasisdaten der Niedersächsischen Vermessungs- und Katasterverwaltung Grundlage: ALKIS, Stand Mai/Juli 2025	OBERMEYER Infrastruktur GmbH & Co.KG Meßberg 4 20095 Hamburg Unterschrift / Datum		
Baumbestand B 6 01/ Neustadt - Baumdurchmesser	NL 0006 Beermann, Mai 2023 Unterschrift / Datum		

Zeichenerklärung															
Gemarkungsgrenze		Notrufsäule		Kabelkasten, Schaltkasten		Mastblitze		Funkmast, Funkstelle, Umsetzer		Transformator, Umformer		Hydrant (über-, unterirdisch)		Zufahrt, Zugang	
Gemeindegrenze		Laterne		Flurgrenze		Flurstücksgrenze		Hecke / Zaun		Grenzwall mit Bewachsung		Stahlbetonmast		Stahlbetonmast	
Stahlgittermast		Schlagbaum		Hochspannungsl. oberird.		Verkehrszeichen		Schranke		Vertrinke		Blinklicht		Durchlass	
Schlitzerfahrt		Selenablauf		Straßenablauf		Schächte		Mehrleiter (Kabel,Wasser,Gas)		Hydrant (Feuerlöschteich)		Fließrichtungspfeil		Windrad, Windmotor	
Schlitzerfahrt		Hallesäule		Grundwasserbeobachtungsdrt		PWC-Anlage		Laubwald		Laubbaum / Nadelbaum		Obstanbaufläche		Grünland	
Schilf, Reet, Rohr		Nadelwald		Schranke		Schieber (Gas, Wasser)		Km- Zeichen		Schutzplanke					

Datei: /home/Projekte/24598/CAD/PSA/LAPPENPLAN.dwg
Erzeugt mit: PaSI®